

МИНИСТЕРСТВО ОБРАЗОВАНИЯ И НАУКИ РОССИЙСКОЙ ФЕДЕРАЦИИ
Федеральное государственное бюджетное образовательное учреждение
высшего образования
«Алтайский государственный гуманитарно-педагогический университет
имени В.М. Шукшина»
(АГГПУ им. В.М. Шукшина)

Естественно-географический факультет
Кафедра естественнонаучных дисциплин, безопасности жизнедеятельности и туризма

**ТУРИСТСКИЕ РЕСУРСЫ И ТУРИСТСКИЙ ПРОДУКТ
ОСОБО ОХРАНЯЕМЫХ ПРИРОДНЫХ ТЕРРИТОРИЙ РОССИИ**

Выпускная квалификационная работа

Допустить к защите
Зав. кафедрой
Важов В.М.
«___» _____ 2017 г.

Выполнил студент:
Группы Г-ЗТ121
Носов
(фамилия)
Владимир Дмитриевич
(имя, отчество)

Научный руководитель:
к. б. н., доцент
(ученая степень, звание)
Важов
Сергей Викторович
(фамилия, имя, отчество)

(подпись)

Оценка

«___» _____ 2017 г.

Подпись _____
(Председатель ГАК)

СОДЕРЖАНИЕ

ВВЕДЕНИЕ	4
1. Туризм и национальные парки России	7
1.1. Основные понятия и определения	7
1.2. Задачи национальных парков в сфере туризма и отдыха	10
1.3. Функции национальных парков в сфере туризма и отдыха	11
2. Туристский потенциал и продукт национальных парков	13
2.1. Ресурсы национальных парков России	13
2.1.1. Жигулевский заповедник	13
2.1.2. Курильский заповедник	114
2.1.3. Мордовский заповедник	17
2.1.4. Саяно-Шушенский заповедник	18
2.1.5. Таймырский государственный заповедник	20
2.1.6. Тебердинский заповедник	21
2.2. Туристский продукт национального парка, его формирование и продвижение	22
2.2.1. Услуги, предоставляемые национальным парком в сфере туризма	224
2.3. Туристские продукты национальных парков России	31
2.3.1. Туристские продукты Жигулевского заповедника	31
2.3.2. Туристские продукты Курильского заповедника	32
2.3.3. Туристские продукты Мордовского заповедника	34
2.3.4. Туристские продукты Саяно-Шушенского заповедника	35
2.3.5. Туристские продукты Таймырского заповедника	36
2.3.6. Туристские продукты Тебердинского заповедника	37
3. Значение туризма и отдыха в национальном парке	38
ЗАКЛЮЧЕНИЕ	422
БИБЛИОГРАФИЧЕСКИЙ СПИСОК	455

ВВЕДЕНИЕ

Россия, по прогнозам ВТО, в ближайшее время может занять достойное место среди самых популярных туристских стран Европы, таких как Франция, Испания, Великобритания, Италия. К 2020 году она может выйти на 5-е место. Для развития внутреннего и въездного туризма в стране сложились предпосылки внешнего и внутреннего характера. В России установилась политическая стабильность, повысился рост благосостояния населения, туризм стал формироваться как отрасль. Из этого следует, что инвестиции, вкладываемые в туризм будут приносить хорошую выгоду[16].

На сегодняшний день в России насчитывается около 13000 ООПТ, это более 11 % всей площади нашей страны. Наиболее ценные природные территории представлены заказниками, природными заповедниками и национальными парками. За последние 9 лет особенно увеличилась сеть этих территорий. С 2009 года управление всеми ключевыми федеральными охраняемыми территориями было сосредоточено в Министерстве природы России.

Существенная тенденция последних лет – это проявление интереса к этим территориям со стороны первых лиц государства, то есть они посещаются и президентом страны и посетил премьер министр многие национальные парки. И воочию убедившись, они увидели проблемы природоохраняемых территорий. Ничего подобного за последние десятилетия не было[16].

С момента передачи заповедников и национальных парков в министерство природы в России увеличился объем финансирования этих объектов почти в 3 раза. Увеличилась и их техническая оснащенность за счет приобретения современных средств техники, связи. Иницируется такие крупномасштабные проекты очистка от загрязнений, программы по сохранению редких видов животных.

За последние годы идея развития познавательного туризма в заповедных местах России получила большую поддержку государства, ведь экологический туризм – это не только бизнес и способ зарабатывать деньги, хотя и это большое подспорье для экономики страны. Но прежде всего это научные исследования тех территорий и той уникальной растительности, животного мира. И это сочетание бизнеса и научно-исследовательской работы дает возможность природоохранным территориям стать центрами общественно-культурной жизни регионов, на территории которых расположены эти объекты[16].

У нас в стране всего 5 % населения предпочитают экологический туризм, и это крайне мало. Например, долину гейзеров на Камчатке ежегодно посещают около 4000 человек, а в США Елоустонский парк – примерно 2 млн. Это в 500 раз больше, чем в России. Для этого есть причины: дорогостоящие перелеты, плохой сервис принимающей стороны, нехватка грамотных специалистов, которые могли бы квалифицированно рассказать и показать наши природные богатства. У нас их очень много, ведь наша страна – великая страна и каждый уголок ее очень красив.

Для нашей страны есть большой потенциал в развитии экологического туризма и благодаря ему, Россия сможет наладить контакты в области туризма со многими зарубежными странами [16].

Целью работы является изучение туристских ресурсов и туристских продуктов особо охраняемых природных территорий России.

Задачи работы:

- рассмотреть основные понятия и определения особо охраняемых природных территорий;
- определить функции и задачи заповедников и национальных парков (НП);
- изучить туристские ресурсы заповедников: Жигулевского, Курильского, Мордовского, Саяно-Шушенского, Таймырского, Тебердинского;

- выявить туристские продукты данных территорий;
- проанализировать турпродукты заповедников России.

Объектом исследования являются охраняемые территории Российской Федерации.

Предмет исследования – ООПТ: Жигулевский государственный природный биосферный заповедник имени И.И. Спрыгина, Государственный природный заповедник «Курильский», Мордовский заповедник, Саяно-Шушенский государственный природный заповедник, Заповедники Таймыра, Тебердинский государственный природный биосферный заповедник.

1. Туризм и национальные парки России

1.1. Основные понятия и определения

Особо охраняемая природная территория – это участок земли, имеющий научное, рекреационное, оздоровительное, эстетическое и культурное и значение.

Современная сеть таких территорий формировалась в нашей стране на протяжении 100 последних лет. У ее истоков стояли выдающиеся русские ученые, естествоиспытатели, и энтузиасты-экологи. Миссия всех особо охраняемых природных территорий едина – это сохранение биологического и ландшафтного разнообразия как основы биосферы. На сегодняшний день таких природных территорий в России более 13 тысяч и они занимают почти 12 % всей площади страны[1].

Основу ООПТ федерального значения составляют 102 государственных природных заповедника, 42 национальных парка и 71 природный государственных заказник.

Природоохранные территории бывают нескольких категорий:

- Памятники природы, дендрологические памятники и ботанические сады;
- Государственные природные заповедники, в том числе биосферные;
- Природные парки;
- Национальные парки;
- Государственные природные заказники.

Особо охраняемые природные территории относятся к объектам общенационального достояния. Особые государственные природные заповедники, основная задача которых, поддержание экологического баланса.

Доступ на их территории строго регламентирован законодательством. Таких заповедников в России 103. Они находятся почти во всех регионах страны.

Особо охраняемые территории развиваются по своим понятиям и имеют свои направления деятельности и занимаются научно-исследовательской деятельностью, охранной и эколого-просветительской, в которую, в частности входит, развитие экологического туризма на ООПТ[1].

ООПТ – пространство суши или водное пространство, на котором запрещены все виды хозяйственной деятельности.

Туризм — переезд людей от места их проживания и работы, и предоставляемые при этом им полный комплекс услуг, направленных на удовлетворение их потребностей [1].

Туристский продукт – это пакет услуг, предоставляемых туристу.

Сейчас ООПТ создаются в тех местах, где действительно реально нуждаются в том, чтобы их сохраняли. На это должно выделяться финансирование и в первую очередь мы должны понимать, что ООПТ как таковая, она будет только тогда эффективно работать, когда там будет эффективно налажена и служба охраны, науки и экологического просвещения. А там, где это необходимо и экологический туризм, потому что все ООПТ очень разные, находятся в разных местах и каждая из них уникальна по-своему. К каждой нужен свой подход и действует она по одним законам, но при этом у каждой есть свое положение, где прописано четко те регламенты и параметры, по которым существует любая ООПТ. Половина сотрудников ООПТ – это служба охраны. Их нужно всех одеть, обусть в специальное обмундирование, это специальное оборудование, которое требует любая ООПТ. Это все требует финансовых затрат. Поэтому менеджеры ООПТ (директора, заместители директоров) вынуждены находить условия, источники финансирования, чтобы выполнить эти задачи.

ООПТ это те территории, которые предоставляют экоуслуги: чистая вода, чистый воздух. В некоторых районах, где можно посещать отдельные

объекты, есть возможность для местного населения получить в определенные периоды года доход, на что они будут жить все оставшиеся месяцы. Заповедники тоже могут давать работу и могут тоже предоставлять услуги. И надо представлять так заповедники, чтобы местное население было заинтересовано в их сохранении.

В 2011 году была разработана концепция ООПТ. Сегодня настало время перейти к стратегии развития территорий. Сегодня есть долгосрочный документ – концепция развития системы ООПТ. Сегодня необходимо подойти вплотную к созданию стратегии, тогда там будут учитываться бюджетные расходы и расходы регионов и расходы органов местного самоуправления и расходы федерального бюджета. Там же будут учитываться и внебюджетные поступления, то есть то, что заработает сама ООПТ, спонсорская помощь. Вот тогда это даст развиваться не только экстенсивно, но и интенсивно[2].

В прошлом экологический туризм в заповедниках был достаточно развит. Было много экологических маршрутов. В одной из стратегий по развитию эколого-познавательного туризма говорилось, что для этого должно быть занято не больше 3-5 % территории. Сейчас посещают 0,03 % территорий. Это те места, которые посещались издревле, исторически. Это будет развиваться, и надо это делать цивилизованно и разумно.

В каждом национальном парке имеются туристские ресурсы, для развития экологического туризма. Это исторические и природные, социальные и культурные объекты, объекты регионального, федерального или местного значения. Они должны удовлетворять потребности туристов [2].

Для осуществления экологических туров и экскурсий заповедник должен обладать не только природными, но и созданными человеком интересными объектами, средствами территории, где можно разработать программы экологических туров, экскурсий, интерактивных программ.

Памятник природы – это уникальный, невозполнимый, ценный объект. Заповедники от памятников природы отличаются режимом охраны.

1.2. Задачи национальных парков в сфере туризма и отдыха

Для развития туризма на ООПТ при разработке программ и экскурсионных туров необходимо учитывать следующие условия: создание инфраструктуры для отдыха и туризма; снижение риска негативного воздействия туристов на окружающую природу, исторические и культурные объекты[17].

ООПТ – это уникальный участок лесов, вод, гор с уникальными участками при ландшафтной местности с специфическим биологическим разнообразием, природными и климатическими условиями

Управление экологическим туризмом на ООПТ:

- 1) повышение интереса и проявление мотивации для всех участников, осуществляющих программы развития туризма;
- 2) деятельность по планированию экотуризма;
- 3) формирование сферы обслуживания туристов на территории заповедника;
- 4) охрана природы и контроль за деятельностью по организации туризма на территории заповедников и национальных парков [17].

ООПТ при развитии у себя туристской деятельности должны следить за сохранностью своих объектов и не нанесению им ущерба:

- а) сохранение уникальных природных объектов, их участков и комплексов;
- б) сохранение исторических и культурных объектов;
- в) обучение населения экологическим основам;
- г) введение, разработанных новых методов, направленных на сохранение природы и экологического просвещения населения;
- д) проведение мониторинга экологической среды;

е) возрождение утраченных или нарушенных участков или природных, исторических, культурных объектов;

Деятельность по сохранению ООПТ сдерживает некоторые возможности развития туризма на их территории. Но в силу уникальности заповедных территорий способствует привлечению туристов с целью экологического, познавательного туризма и исследовательской деятельности [17].

1.3. Функции национальных парков в сфере туризма и отдыха

Национальные парки на своей территории выполняют несколько функций для развития туризма:

- осуществляют мониторинг экологической среды и обеспечивают охрану туристских и природных ресурсов;

- планируют туристскую и рекреационную деятельность на ООПТ с учетом следующих факторов:

- а) допустимые нагрузки на территорию;

- б) интересы туризма;

- в) вовлечение в процесс организации деятельности заинтересованных сторон (спонсоров, органов власти, частного бизнеса, общественных и научных деятелей).

- осуществляют маркетинговую деятельность по сбору информации о туристском рынке, по формированию маркетинговой стратегии, по разработке и продвижению готового туристского продукта, прогнозированию на него спроса.

- формируют туристский пакет услуг, осуществляемых на территории заповедника и продвижение данного тура;

- занимаются уборкой и обустройством ООПТ, где возможна туристская деятельность, поддерживают уникальность природных исторических и культурных объектов;

- обеспечивают безопасное нахождение на территории для туристов:

- а) информация для посетителей;
- б) организация пунктов оказания медицинской помощи;
- в) персонал, умеющий оказать первую помощь;
- г) доступность связи на территории.

- способствуют развитию и формированию туристской инфраструктуры на ООПТ:

- а) тендеры на аренду земельных участков;
- б) отбор объектов для экскурсий;
- в) проведение рекламных туров для инвесторов и турагенств;
- г) разработка новых маршрутов.

- организуют пакеты услуг для туристов и посетителей ООПТ:

а) разработка, распространение рекламных и информационных материалов;

- б) организация экскурсионного обслуживания;
- в) привлечение и обучение гидов-проводников;
- г) организация проката инвентаря.

- привлекают частных организаторов туристских услуг по проведению туров, предоставления услуг по размещению, питанию, по организации досуговой деятельности, по продаже сувенирной продукции.

- обеспечивают условия для привлечения кадров в сфере туризма, обеспечивают им условия работы, помощь в подготовке и переподготовке.

Учитывая все представленные функции и их эффективное выполнение на ООПТ и организацию туристской деятельности, направленную на сохранение природных, культурных и исторических объектов можно рассматривать заповедные территории как социально-экономическую единицу региона [17].

2. Туристский потенциал и продукт национальных парков

2.1. Ресурсы национальных парков России

2.1.1. Жигулевский заповедник

Жигулевский государственный природный биосферный заповедник имени И.И. Спрыгина расположен на территории Ставропольского района Самарской области. В северной части полуострова – Самарская Лука, образованном глубоким изгибом Волги в ее среднем течении. На юге граничит с национальным парком Самарская Лука[18].

Жигулевский заповедник известен с 1927 года как Средневожский. В период с 1935 по 1966 несколько раз закрывался и менял свое название. В 1977 году заповеднику присвоено имя его основателя и первого директора И.И. Спрыгина.

Цель создания – сохранение в естественном состоянии природных комплексов зоны смешанных, хвойно-широколиственных лесов среднего Поволжья с редкими и уникальными представителями флоры и фауны Жигулей. Их изучение, решение вопросов охраны природы, и рационального использования природных богатств.

Площадь заповедника 23130 га. Из них около 22000 га занимают леса, остальное – луга. Рельеф разнообразен. Жигулевские горы на севере заповедника переходят в каменистую местность на его южной части. Климат континентальный с жарким сухим летом и холодной зимой. Наиболее холодный месяц – январь. Отметка колеблется от -11 до -40 градусов. Наиболее теплый месяц – июль (от+20 до +40 градусов)[18].

На его территории встречаются около 832 видов сосудистых растений. Растительный мир Жигулей удивителен и разнообразен. Рядом с типичными представителями средней лесостепи России растут пустынно-таежные растения, обитатели теплого средиземноморья, суровой Сибири и Урала.

Богатство и разнообразие флоры и фауны Жигулей объясняется рядом благоприятных обстоятельств:

- Относительной древностью территории;
- Географическим положением;
- Благоприятными условиями для сохранения видов в период оледенения;
- Большим разнообразием природных комплексов;
- Наилучшей их сохранностью по сравнению с окружающей территорией.

В 2007 году заповедник получил сертификат ЮНЕСКО об организации в России комплексного Средневолжского биосферного резервата, в который входит Жигулевский заповедник и национальный парк Самарская Лука.

Одна из главных достопримечательностей заповедника – Жигулевские горы. Это единственные на Русской равнине возвышенности тектонического происхождения. Горы относительно низкие, сложены из осадочных пород. Большая их часть покрыта лиственными лесами. Само же слово «жигули» это не ругательство, как утверждают некоторые. Говорят, что название имеет отношение к селу Жигули, что в Ставропольском районе. В атаке бедняков, которых называли жигалями, устроили здесь нечто вроде хутора. Они выходили на большую дорогу и грабили проезжающих[18].

2.1.2. Курильский заповедник

10 февраля 1984 года советом министров РСФСР учрежден государственный природный заповедник «Курильский»[20].

Территория заповедника включает в себя три охраняемых участка: северный Тятенский и южный Алехинский, расположены на острове Кунашир, а так же небольшие острова Осколки и Демина, которые являются частью Малой Курильской гряды, пролегающей параллельно юго-восточному берегу Кунашира. Все остальные острова малой Курильской гряды, включая часть территории самого крупного из них Шикотана вместе с

одномильной территорией вокруг каждого острова составляют заказник Малые Курилы, который так же находится в ведении заповедника.

В зону ответственности заповедника, кроме заказника, входит буферная и охранная зона наземная и морская.

Морская охранная зона заповедника шириной в одну милю имеет протяженность около 200 км вдоль береговой линии.

На территории заповедника любая хозяйственная деятельность запрещена[20].

В штате отдела охраны заповедника состоят 13 человек, обязанности которых входит охрана территории, выявление и задержание нарушителей заповедника, в том числе борьба с браконьерством, сбор первичной научной информации, сопровождение научных сотрудников и экскурсионных групп, обустройство кордонов и работа с техникой.

В настоящее время на территории действуют 8 кордонов, 2 из которых круглогодичных.

Всего на территории заповедника произрастает около 1300 видов растений и грибов, 119 из которых занесены в международную Красную книгу. Здесь обитают 390 видов позвоночных животных, из которых более 90 включены в Красные книги различных категорий.

Активный вулканизм на Кунашире вносит свой вклад в особенный характер заповедной флоры. Почвы здесь крайне насыщены минеральными веществами, что является одной из причин характерного для Курил гигантизма растений. Наиболее разнообразна группа насекомых[20].

Особый интерес представляют горячие источники Кунашира. Горячая магма подходит близко к земле, нагревает поверхностные грунтовые воды и они под значительным давлением бурно выбрасываются на поверхность. Постоянное воздействие горячей минерализованной воды, способствует появлению на скалах причудливого узора из термофильных микроорганизмов и водорослей, которые образуют своеобразную термальную экосистему.

Малоизученными экосистемами являются подводные выходы.

Одним из направлений научной деятельности заповедника является экологическое просвещение. Его важнейшая задача – донести до широкой общественности огромное значение заповедников в деле сохранения уникальных нетронутых ландшафтов, необходимого резерва биологического разнообразия, стремительно сокращающегося в современном мире.

Именно с этой целью в охранной зоне заповедника Курильский была создана экологическая тропа «Столбовская», которую может посетить любой желающий. На этой тропе встречаются 6 видов древесных и кустарниковых растений, которые занесены в Красную книгу России[20].

Под экологическим просвещением понимается работа с местным населением. Это школьники, дети, взрослое население. Здесь проводят лекции, конференции, ходят в школы, детские сады, проводят экологические уроки.

За последнее время еще одним направлением работы заповедника становится познавательный или экологический туризм. Охраняемые территории являются не полностью закрытыми для людей. В заповедниках не должна ступать нога человека и эволюционные процессы должны идти своим путем. Поэтому это интересно и науке и другим людям узнать, как же там развивается природа без участия человека. Нежелательно там находиться туристам и другим посторонним. Для этого отведено примерно 10% территории, которую определяет руководство заповедника, куда можно водить туристов, желающих посмотреть особенности и именно ту красоту, которая есть в заповеднике.

На территории заповедника действуют два эколого-туристических маршрута. В южной части острова все желающие могут посетить кальдеру вулкана Головнина. На севере острова самые нацеленные и устремленные могут совершить восхождение на вершину самого высокого вулкана на острове – вулкана Тятю. На высоту 1819 метров[20].

Кальдера вулкана Головнина. Вулканическая котловина диаметром около 4 км, образовавшаяся путем разрушения стенок после многочисленных извержений. Это самый старый вулкан Кунашира. Но вулкан до сих пор не спит, а активно проявляют себя фумарольные поля. Прогулка в этих местах может быть опасной для жизни. Все группы должны обязательно сопровождать экскурсоводы и сотрудники заповедника, которые также могут выступить в роли туристических гидов, рассказать об удивительной термофильной флоре и фауне, самородной серии фумарол, красивейших озерах кальдеры. Небольшое озеро Кипящее образовалось в результате вулканического взрыва. Горячая вода из озера ядовита для большинства форм жизни, она насыщена солями тяжелых металлов и серной кислотой. Река, вытекающая из кипящего значительно изменяет состав воды более крупного озера – озера Горячего. Теплые воды этого озера – популярное место для купания и не только со стороны туристов, но и кунаширских медведей [20].

2.1.3. Мордовский заповедник

5 марта 1936 года на территории Мордовии был учрежден государственный заповедник. Его территория свыше 32000 га, она входит в состав Темниковского района. Заповеднику присвоено имя Петра Смидовича, человеку, уделявшему много времени и внимания вопросу охраны природы в нашей стране.

Первой задачей заповедника было восстановление потерь от хозяйственных вырубок. Шли годы, задачи менялись, шире становился их круг. В наши дни в заповеднике ведется и природоохранная и научная и эколого-просветительская деятельность. Наиболее активна жизнь здесь в теплое время года, но не замирает она и зимой[21].

Центральная усадьба заповедника находится на территории поселка Пушта. На территории заповедника находятся 9 памятников природы

регионального значения, которые согласно федеральному законодательству относятся к ООПТ.

Заповедник имени Смидовича располагается в Темниковском районе на правом берегу р. Мокши. Заповеднику почти 80 лет и природа его считается уникальной. На территории в 32000 га обитают более 350 видов позвоночных, около 4000 беспозвоночных и большое количество растений.

Только здесь живут черные аисты, медведи и рыси. В прудах встречается более 30 видов рыб, плавают чирки и утки, растет белокрыльник и желтая кубышка[21].

Природный государственный заповедник имени Смидовича – это уникальный уголок живой природы, где созданы все условия для туристических экскурсий и активного отдыха. Гостям центральной усадьбы предлагаются ознакомительные туры «Заповедная Мордовия» и «В гостях у заповедника», а так же новый тур «Национальная кухня», во время которого можно не только насладиться красотой природы, но и отведать блюда четырех видов кухонь. Свежесобранные ягоды и травяной чай от мордовских богинь.

2.1.4. Саяно-Шушенский заповедник

Государственный природный биосферный заповедник «Саяно-Шушенский» находится в центре Западного Саяна и Алтае-Саянской горной страны в целом. В него входит часть осевого Саянского хребта, северные склоны Хемчикского и восточные отроги Кантегирского хребтов.

Саянский хребет протянулся в направлении на северо-восток по самому центру заповедной территории. Его вершины, образованные острыми камнями, имеют высоту около 2400–2600 м, а самая высокая достигает 2772 метров. На Хемчикском хребте 2100–2200 м горы снижаются. Это происходит у югу и северу [23].

Альпийские формы преобладают в центральной части Саянского хребта: острые вершины и зубцы, узкие водораздельные гребни. На высотах 1500–1800 метров можно встретить остатки морен – отложений ледника.

Южнее от центральной части Саянского хребта, а также на Хемчикском хребте альпийские формы рельефа переходят в сглаженные, плавные линии водоразделов. Вершины гор плоские, столовые, склоны крутые (30-40°)[23].

Красноярский край, побережье Енисея. Здесь по обе стороны от Главного Саянского хребта расположен Саяно-Шушенский заповедник. Его северная часть покрыта пихтовыми и кедровыми лесами, южная – лиственничными. Общая площадь заповедника около 4000 кв. км.

Это один из уголков России, почти не тронутый человеком. Здесь мало дорого, никогда не проводились лесозаготовки, не было развито и сельское хозяйство.

Заповедник был основан в 1976 году, когда закончилось строительство на Енисее Саяно-Шушенской ГЭС. Ученым важно было проследить как повлияет на экосистему подъем уровня воды и по возможности уменьшить вред от водохранилища. Изменения в природе с появлением рукотворного озера, конечно последовали. Изменился климат, изменился состав флоры, непролазная грязь преградила животным путь к воде. Восстановление экологического равновесия шло трудно. Сегодня, благодаря работе хранителей заповедника в местных водах обитают вновь хариус и ленка. На незамерзающем Енисее зимуют до 10000 уток, по весне прибрежная полоса зарастает буйным цветом [22].

2.1.5. Таймырский государственный заповедник

Государственный заповедник «Таймырский» был создан 23 февраля 1979 года. Это один из крупнейших заповедников в России, расположенный на севере Красноярского края на полуострове Таймыр.

Заповедник расположен на Северо-Сибирской низменности на правом берегу р. Верхняя Таймыра. Это полого-волнистая аккумулятивная равнина с характерным холмисто-грядовым ледниковым рельефом, перекрытым морскими осадками. По левобережью Верхней Таймыры в заповедник заходят отроги гор Бырранга, в основном сглаженные, с довольно интенсивным эрозионным расчленением. Абсолютные высоты территории незначительны: от 567 м в северо-восточной части (горы Бырранга) до 6 м над ур. м. у устья Верхней Таймыры[24].

Одним из замечательных объектов являются Большие Норильские озера (Приложение рис. 7).

Направление научных исследований – это изучение и охрана тундровых сообществ, а так же уникальных популяций северных оленей.

Территория заповедника охватывает территорию разнообразных природных ландшафтов: арктический, тундру, лесотундру. Растительность представлена шестью типами: лишайниковым, моховым, травяным, кустарниковым и древесным. Из редких видов птиц встречается малый лебедь, орлан-белохвост, беркут. В заповеднике обитают белые медведи, овцебыки, горностаи и россомаха. Особый интерес представляет северный олень. Здесь сосредоточена самая большая популяция в мире[24].

Ученые и туристы посещают заповедник с целью эколого-познавательного туризма. Через северные границы территории заповедника проходят эколого-туристические маршруты: «Горы Бырранга» и «По следам Н.А.Урванцева». К сожалению добраться в эти места сложно, так как заповедник не имеет возможности осуществлять авиаперелеты. Посетить «Ары-Мас» и «Лукунский» участки лесотундры более доступно для

туристов. Посещение заповедника требует тщательной и серьезной подготовки и сообщать о возможных поездках необходимо заранее [24].

На территории Таймырского заповедника создан музей природы и этнографии. Там можно познакомиться с экспозициями, рассказывающими об образе жизни северных народов и об уникальной природе Восточного Таймыра. Экспозиции показывают многочисленные предметы быта долган и нганасан [24].

2.1.6. Тебердинский заповедник

Красота Кавказских вершин притягивает тысячи людей, их радушно встречает Карачаево-Черкесия, регион России, в котором находятся одни из самых живописных гор Большого Кавказа.

Шестую часть территории республики занимает Тебердинский биосферный заповедник. Охраняемая зона размером 85000 га, расположена на северо-восточных склонах Главного Кавказского хребта на высоте от 1200 до 4000 метров над уровнем моря.

Горная местность создает многообразие природных условий, поэтому растительный и животный мир заповедника очень богат.

Для сохранения и изучения уникальных высокогорных природных комплексов Северо-Западного Кавказа в 1936 был учрежден Тебердинский заповедник. Центральная усадьба заповедника находится в г. Теберда.

Теберда крупный центр познавательного и экологического туризма на Северном Кавказе. Сюда приезжают те, кому необходимо увидеть собственными глазами огромный естественный ботанический сад и геолого-географический музей одновременно [25].

Для туристов созданы условия:

- можно остаться на ночлег;
- познакомиться с местной флорой и фауной;
- посетить музей природы;

- получить пропуски на многочисленные экологические маршруты оп Теберде.

На территории центральной усадьбы можно увидеть некоторых здешних обитателей: кавказские туры, многочисленные жители высокогорий [25].

2.2. Туристский продукт национального парка, его формирование и продвижение

Сейчас в России почти 1,5 таких мест: заповедников и национальных парков. До 2000 в них не ступала нога человека, кроме ученых и лесников. Теперь цивилизация постепенно проникает в девственные леса, они открываются для туристов.

Вторжение человека может быть не только губительным для дикой природы, но еще и полезным, если не сказать больше – выгодным.

Экологическая тропа – это маршрут, специально проложенный по территории заповедника, чтобы показать уникальную заповедную природу. Экологическая тропа – это очень сложное инженерное сооружение, это не просто протоптанная дорожка. Сейчас разработана целая система того, как проводить экологические тропы, как их обустраивать, как делать в тех местах, где нельзя потревожить растительность, делать специальные настилы[17].

Развивать туризм в природоохранных зонах очень важно. Цель развития туризма – это привлечение широкой общественности к проблемам ООПТ. Основные задачи – это охрана и научная деятельность в заповедниках с изучение природы.

На территории национальных парков туристские экологические маршруты или туры не могут полностью являться туристским продуктом. На самом деле вся деятельность на ООПТ в области туризма рассматривается

как процесс разработки, а для этого составляют платформу природные и культурные объекты парка. Его ограничением становится рекреационная емкость, а продуктами – отдельные проекты, программы, идеи. Исходя из этого процесс формирования туристского продукта заповедника можно представить комплекс управленческих и организационных мероприятий, на создание имиджа парка как туристско-рекреационного центра и повышение его привлекательности для туристов [17].

Компьютерные технологии и геоинформационные системы (далее - ГИС) дают свое преимущество при формировании турпродукта.

С помощью этих систем можно видеть изображение ресурсной базы территории и полную наглядную картину существующей ситуации. Применение ГИС упрощает технологию разработки туристских маршрутов и дает большие возможности при моделировании перспектив развития туризма на территории заповедников.

Перед созданием турпродукта необходима оценка туристского потенциала ООПТ и проведение маркетингового анализа.

Проведя такой анализ, для национального парка можно:

- определить наиболее интересные для национального парка целевые группы посетителей;
- составить программу развития видов туризма, наиболее целесообразных именно на этой территории [17].

Важнейшими элементами турпродукта национального парка, которые влияют на качество посещений являются:

- обустройство;
- туристская инфраструктура;
- безопасность;
- информационное обеспечение

Из этого следует, что для формирования положительного имиджа национального парка и продвижения его турпродукта необходима совместная

деятельность национального парка, туроператоров, местных и региональных властей.

На создание положительного имиджа влияют индивидуальные особенности отдельно взятого заповедника или национального парка.

Информационные и рекламные материалы должны быть доступными в понимании, иметь практическую направленность и содержать ответы на следующие вопросы:

- Какими индивидуальными и уникальными достоинствами обладает территория?
- Каким способом добраться?
- Каковы условия посещения?
- Что можно увидеть?
- Каковы условия размещения?
- Каковы условия питания?
- Есть ли возможность получить дополнительную информацию?
- Можно ли осуществить бронирование?

Готовые туристские продукты национального парка могут реализовываться посредством турагентской и туроператорской сети, напрямую отдельным туристам, при продаже на выставках и ярмарках [17].

Продвижение турпродукта НП и его позиционирование на туристском рынке происходит по направлениям:

- объект показа историко-культурных и природных и памятников;
- территории активного отдыха.

2.2.1. Услуги, предоставляемые национальным парком в сфере туризма

Для посетителей национальные парки могут предоставлять следующие услуги:

- нахождение на территории национального парка и на его отдельных участках;
- посещение визит-центров, музеев и изучение их экспозиций;
- участие в программах экологического просвещения;
- обеспечение информацией по экологии;
- предоставление информации по правилам поведения на территории ООПТ;
- продажа рекламно-информационной и издательской продукции (карт территории парка, листовок, фотоальбомов, памяток, и другой сувенирной продукции с символикой данного заповедника);
- услуги по предоставлению проживания на оборудованных стоянках, в кемпингах, гостевых домах.
- предоставление оборудованных костровищ, туалетов, бань и других объектов обустройства;
- обеспечение питанием;
- услуги гидов-проводников, экскурсоводов и переводчиков;
- прокат спортивного инвентаря;
- продажа аудио-, видео - и фотопродукции о НП;
- организация досуговых мероприятий (анимационные, интерактивные, спортивные, оздоровительные)[17].

Разрабатывая тур по национальному парку, он представляется как комплекс услуг. Желательно, чтобы при входе на территорию парка и покупая входной билет, турист получал еще и памятный буклет или маленький сувенир. Чем выше плата за вход, тем больше бесплатных услуг должно быть предоставлено дополнительно [17].

Плата за вход может быть только в те парки, где можно ограничить территорию для входа, поставить ограничители. При этом входов должно быть несколько (2-3 входа).

В таких ПН, которые находятся в густонаселенной территории или парках кластерного типа целесообразно делать сборы за пользование удобствами и объектами благоустройства. Такими как: оборудованные стоянки, привалы, кемпинги. Это для того, чтобы на эти средства обеспечить чистоту и сохранность местности.

Сбор средств за предоставление услуг на ООПТ не может совсем отсутствовать, он должен быть дифференцированным в соответствии с доходами разных уровней населения. Это может быть обеспечено за счет введения абонементов, льгот для местных жителей, что положительно повлияет на имидж не только НП, но и всей системы ООПТ [17].

На территории некоторых парков имеются объекты и сооружения, требующие ремонта или находящиеся в аварийном состоянии. Они могут сдаваться в аренду, так как у парков не всегда есть средства на их реставрацию.

Информационное обслуживание посетителей

Соблюдение посетителями правил поведения на территории НП зависит от информационного обеспечения туристов, посещающих парк. От этого также зависит популярность парка.

Обеспечение информацией нужно не только для туристов, но и для слаженной работы всех частей ООПТ, реализуемых туристские продукты на своей территории.

Существуют виды деятельности по информационному обслуживанию в НП:

- организация визит-центров;
- наглядное оформление объектов показа и маршрутов;
- выпуск печатной продукции о национальном парке: буклетов, путеводителей, карт маршрутов;
- наличие сайта национального парка с необходимой информацией и ее обновление.

Все потребители информации, посещающие парки можно условно разделить на две части:

- 1) научно-культурные и природоохранные организации;
- 2) категория туристов (потенциальные посетители).

Некоторые сведения должны предоставляться посетителям бесплатно:

- о правилах и сроках посещения;
- о способах доставки и ее доступности;
- о имеющихся свободных местах в средствах размещения;
- о существующих дополнительных и основных услугах;
- о имеющихся экологических маршрутах и экскурсиях.

Для разработки и распространения данной информации НП могут обращаться к спонсорам, бизнесменам, местным предпринимателям, так как стоимость эта не всегда посильна паркам [17].

Услуги экскурсоводов и гидов-проводников

В пакет услуг по реализации турпродукта входят услуги экскурсоводов и гидов-проводников. В это роли могут выступать: обученные гиды из местного населения, работники со специальным профессиональным образованием в сфере туризма или специалисты национального парка. С этими людьми туроператоры и будут заключать договоры по продаже продуктов.

Требования к гиду:

- наличие образования, сертификата или лицензиина осуществление данного вида деятельности;
- умение ориентироваться на территории парка и его окрестностей, знание особенностей данной ООПТ (природные и культурные объекты, этнография, история);
- знание кодекса гостеприимства, коммуникабельность;
- знание основ ориентирования на данной местности;
- знание и соблюдения правил поведения на природе;
- навыки по оказанию первой доврачебной помощи;

- при необходимости владение разговорным иностранным языком.

При сопровождении туристской группы специалист НП должен:

- ознакомить туристов с картами или схемами маршрута;
- провести инструктаж по технике безопасности и объяснить особенности поведения на ООПТ;
- предоставить при необходимости специальное снаряжение, провести проверку физической готовности к мрохождению маршрута [17].

Обустройство территории

Обустройство территории играет важную роль при развитии туризма и отдыха. На территории национального парка оно также служит минимизации антропогенного воздействия от рекреационной и туристской деятельности на природные и историко-культурные комплексы и объекты. Базовое обустройство территории производится силами самого национального парка и является важнейшим компонентом его турпродукта.

Необходимо, чтобы в проектировании объектов базового обустройства, осуществляемого НП, активное участие принимал отдел по туризму. Данное участие реализуется путем внесения в план управления НП предложений на основе данных экологического мониторинга и результатов маркетинга.

Требования, которым должны соответствовать элементы обустройства территории парка:

- минимальные нагрузки на природную среду и историко-культурные объекты;
- удобство и безопасность для посетителей;
- гармонирующий с окружающим пространством дизайн.

Минигостиницы, гостиничные комплексы и лечебно-оздоровительные центры, а также прочие предприятия сферы обслуживания и индустрии развлечений формируют инфраструктуру туризма близ границ НП и не относятся к базовому обустройству территории.

С уже действующими предприятиями сферы обслуживания следует разрабатывать программы совместных действий по минимизации негативного воздействия на окружающую среду. Строительство новых объектов и сооружений на территории национального парка, связанных с его функционированием, следует разрешать только в том случае, если предпроектная документация свидетельствует о применении инновационных экологически безопасных технологий, при этом нельзя допускать чрезмерной концентрации объектов[17].

Согласно опыту экспертов, даже такой привлекательный для национальных парков вид туризма, как природно-ориентированный туризм, предполагает наличие средств размещения определенной минимальной комфортабельности. Поэтому желательно, чтобы администрация парка инициировала переговоры с коммерческими структурами с целью поиска взаимовыгодного компромисса. Иллюстрацией тому может служить пример, когда предприниматель приходит в администрацию ГУНП с проектом строительства гостиничного комплекса, состоящего из 10 гостевых домов на 60 мест. Данное количество мест обеспечивает рентабельность проекта, однако при этом нагрузка на объект превышает допустимую. Вместо того чтобы сразу же отклонить проект, администрация национального парка может начать переговоры и предложить предпринимателю рассредоточить 10 гостевых домов на 3—4 участках, находящихся на некотором расстоянии друг от друга. При этом в выигрыше могут оказаться и туристы, так как отдых на природе у многих из них обычно ассоциируется с тишиной и уединением.

Соискатели лицензий на деятельность, предполагающую аренду земли под строительство объектов (или эксплуатацию уже существующих зданий и сооружений в качестве перечисленных выше объектов) еще до объявления конкурса должны быть проинформированы о существующей политике НП в сфере регулирования туризма и отдыха[17].

Обеспечение безопасности посетителей национального парка

Одним из важных критериев туристской привлекательности территории является безопасность отдыха. Национальному парку совместно с местными органами власти, туроператорами и другими заинтересованными сторонами следует разработать комплекс мер по предупреждению несчастных случаев, оказанию необходимой медицинской помощи, в том числе и доврачебной, эвакуации пострадавших, поискам заблудившихся туристов. При этом национальные парки не должны подменять собой местные органы власти или другие структуры[13].

Роль парка в этом процессе заключается в:

- разработке правил безопасного поведения на территории парка;
- взаимодействию с соответствующими органами, ответственными за безопасность людей — страховыми компаниями, МЧС, службами скорой и неотложной медицинской помощи, службами спасения, подразделениями органов внутренних дел;
- своевременном информировании посетителей парка о потенциально опасных природных явлениях: экстремальных температурах воздуха и воды, ураганах, селе - и лавиноопасности, а также о наличии опасных для человека животных и растений (хищников, ядовитых змей, пауков и растений и грибов и т. д.

Государственные инспекторы по охране национального парка должны проходить специальную подготовку по оказанию доврачебной медицинской помощи. В национальном парке желательно иметь пункт медицинского обслуживания.

2.3. Туристские продукты национальных парков России

2.3.1. Туристские продукты Жигулевского заповедника

Экотур «Открываем край заново»

История и заповедных горах и лекции об экологии региона под открытым небом, десятки километров, преодоленные пешком, на автобусе и катере – это ежегодное событие экотур[18].

Идея уникального проекта пришла из Нижнего Новгорода, где для журналистов были проведены экологические лекции и конкурс материалов.

Утро первого дня занимает дорога до маршрута на гору Стрельная. По дороге лекция сотрудников заповедника о прошлом седых Жигулей, о феномене жигулевского ковчега и конечно же легенды Самарской Луки. На заповедной территории о подвигах Степана Разина и происках мифических персонажей, вроде Шиши и Керемеди ни одна экскурсия не обходится.

Подъем на гору Стрельная большинству участников запомнился уроком ботаники (Приложение рис. 1).

Когда-то путь на Стрельную пролегал по крутой тропе, но с лета 2012 склон второй по высоте вершины Жигулей оборудовали лестницей с табличками для понимания значимости этой местности. На крутой каменистый склон теперь пробраться нелегко но возможно в поисках красивого кадра[18].

Помимо посещения штолен и смотровой площадки Поповой горы, участникам экотура предстояло пройти по экотропе национального парка. С вершины Молодецкого кургана даже истерзанная антропогенным воздействием, природа Жигулей вызывает восхищение. Здесь и безмерный простор и невероятные краски цветущих трав и сила волжских ветров. Но даже восхищаться надо со знанием дела: красота легко разрушается, а восстанавливается с большим трудом. Поэтому бескорыстная помощь тем, кто берется оберегать природу – обязанность каждого участника экотура.

Экологический туризм подразумевает собой не только рекреационную деятельность, но и направленную сохранение природного богатства заповедных территорий.

Водный экологический тур

Тема следующего экотура – водная стихия в современных изменчивых условиях.

Прогулка по Волге и посещение заповедного полуострова Серидыш. Рассказывается о причинах включения живописного острова в состав заповедника. Выбор место отдыха пернатыми и повышенный интерес любителей дикого туризма стал очевиден после непродолжительной прогулки по песчаному берегу острова. Прозрачная вода и разлитое умиротворение и завораживающая красота этого места надолго останутся в памяти и на фотографиях.

Ситнев родник, расположенный в Сосново-Солонецком лесничестве. Этот источник, как уверяют старожилы, известен с начала прошлого века. Однако со временем родник заилился и мог совсем исчезнуть. Но Ситнев родник попал в программу восстановления родников Самарской области [19].

2.3.2. Туристские продукты Курильского заповедника

Экологическая тропа «Столбовская», которую может посетить любой желающий. На этой тропе встречаются 6 видов древесных и кустарниковых растений, которые занесены в Красную книгу России.

На всем протяжении маршрута установлены информационные таблички, оборудованы места для отдыха. Экологическая тропа длиной 3,5 км пролегает через дремучую прохладу широколиственного хвойного леса. На всем протяжении экскурсанты встречают редкие и обычные виды растений и цветов и, минуя лечебно-минеральные горячие источники, выходят к берегу Охотского моря[20].

Этот маршрут будет интересен любому, даже самому искушенному туристу.

Под экологическим просвещением понимается работа с местным населением. Это школьники, дети, взрослое население. Здесь проводят лекции, конференции, ходят в школы, детские сады, проводят экологические уроки[20].

За последнее время еще одним направлением работы заповедника становится познавательный или экологический туризм. Охраняемые территории являются не полностью закрытыми для людей. В заповедниках не должна ступать нога человека и эволюционные процессы должны идти своим путем. Поэтому это интересно и науке и другим людям узнать, как же там развивается природа без участия человека. Нежелательно там находиться туристам и другим посторонним. Для этого отведено примерно 10% территории, которую определяет руководство заповедника, куда можно водить туристов, желающих посмотреть особенности и именно ту красоту, которая есть в заповеднике.

На территории заповедника действуют два эколого-туристических маршрута. В южной части острова все желающие могут посетить кальдеру вулкана Головнина. На севере острова самые нацеленные и устремленные могут совершить восхождение на вершину самого высокого вулкана на острове – вулкана Тятю. На высоту 1819 метров (Приложение рис. 2).

Визитной карточкой заповедника Курильский и всех южных Курильский островов является крупнейший на острове и один из красивейших в мире вулкан Тятя. Настоящим испытанием на выносливость станет 2-х или 3-х дневное восхождение на вершину действующего вулкана [20].

2.3.3. Туристские продукты Мордовского заповедника

Познавательные экскурсии начинаются с экологической тропы. Пройдя по ней можно увидеть растения, занесенные в Красную книгу России, познакомиться с многообразием животного мира[21].

Познакомиться с заповедником, не нарушив покой животных можно на специальной кольцевой туристической тропе, протяженность которой 1,5 км. Для туристов предложен новый гастрономический тур. Желающие могут попробовать блюда мордовской, русской, татарской или грузинской кухонь.

Только за последние три года наплыв туристов увеличился в сотню раз. Созданы познавательные, этнографические, семейные и гастрономические туры. Желающие могут просто насладиться природой, пройти курс выживания в лесу или прожить неделю в палаточном лагере.

Главные посетители – школьники. Они приезжают из городов и здесь проводятся экологические мероприятия, приуроченные к различным экологическим акциям, праздникам.

Заповедник – прекрасное место для творчества. Сюда приезжают известные художники и фотографы и начинающие мастера.

Двери для туристов заповедника открыты круглый год. Здесь проводятся однодневные туры и экологические экспедиции. Зимой приглашают на тур «Наши животные», во время которого можно увидеть жизнь диких обитателей леса[21].

База активного отдыха – кордон Павловский. Летом здесь можно кататься на квадроциклах, а зимой на снегоходах. Инорский кордон – популярное место студенческих практик и палаточных лагерей (Приложение рис.3).

В заповеднике активно развивается этнографический туризм, который знаком отдыхающих с предками и бережным отношением к природе. Есть познавательные туры посещения Мордовского заповедника, есть

этнографические туры посещения Санаксарского монастыря и краеведческого музея в г. Темникове (Приложение рис 4).

В Мордовском заповеднике есть все для культурного досуга, активного отдыха и уникального погружения в мир живой природы [21].

2.3.4. Туристские продукты Саяно-Шушенского заповедника

В заповеднике открывается экологическая тропа «По следам снежного барса». Прогулка по экологической тропе становится хорошим дополнением к горному пейзажу с историями о редкой и загадочной кошке. Именно в Саяно-Шушенском заповеднике неуловимую кошку удалось заснять на камеру.

Путешествие к кордону Шугур на южной стороне заповедника занимает около трех дней. Экскурсия на катере по Саяно-Шушенскому заповеднику – это уже развлечение. Полные красоты и величия ландшафты не успевают наскучить: на смену скалистым склонам постепенно приходят лесистые склоны и суровые горные кряжи. В итоге путешественников ожидает прогулка по экотропе и знакомство с заповедным уголком природы (Приложение рис.5).

Протяженность экотропы составляет всего несколько сотен метров, но задержаться здесь можно на перу часов, если внимательно читать информацию, представленную на аншлагах, здесь рассказывается о флоре, фауне и конечно же о главной гордости заповедника – ирбисе или снежном барсе.

Построили экологическую тропу при поддержке Русского географического общества. Чисто деревянные настилы служат не сколько для удобства посетителей, сколько для сохранения растительности. Здесь же расположена смотровая площадка и гостевой домик, где можно отдохнуть от долгого пути[22].

На кордоне оборудована вертолетная площадка, в ближайшее время – маршрут «По следам снежного барса» начнет работу и в зимнее время [22].

2.3.5. Туристские продукты Таймырского заповедника

Через северные границы территории заповедника проходят эколого-туристические маршруты: «Горы Бырранга» и «По следам Н.А.Урванцева». К сожалению добраться в эти места сложно, так как заповедник не имеет возможности осуществлять авиаперелеты (Приложение рис.6).

Посетить «Ары-Мас» и «Лукунский» участки лесотундры более доступно для туристов. Посещение заповедника требует тщательной и серьезной подготовки и сообщать о возможных поездках необходимо заранее [24].

На территории Таймырского заповедника создан музей природы и этнографии. Там можно познакомиться с экспозициями, рассказывающими об образе жизни северных народов и об уникальной природе Восточного Таймыра. Экспозиции показывают многочисленные предметы быта долган и нганасан [24].

2.3.6. Туристские продукты Тебердинского заповедника

Прекрасные ландшафты, быстрые реки, чистейшие озера привлекают сюда туристов.

Конные походы – это вид туризма в заповеднике пользуется большой популярностью. Ведь это великолепная возможность увидеть не только красоты природы Кавказа, но и пообщаться с замечательными благородными животными.

Популярен вид активного отдыха – снегоступинг. Суть его заключается в том, что при помощи снегоступов можно подниматься на довольно высокие хребты с великолепными кругозорами Кавказских гор.

С помощью следующего вида туризма – трекинга можно посетить множество красивых озер. Из них жемчужина Кавказа - озеро Кардывач[25].

Эти экотуры рассчитаны на посетителей с разными целями:

- волонтерская деятельность;
- экологические и познавательные туры, приносящие прибыль заповеднику;
- познавательные туры, вовлекающие участников в исследовательские проекты;
- путешествия в виде научных экспедиций;
- экологические туры, направленные на поддержание чистоты и сохранности природы [25].

3. Значение туризма и отдыха в национальном парке

На нашей планете много уникальных и красивых мест, куда не ступала нога человека, не проложены дороги, маршруты, не построены отели. Многие такие места взяты под охрану и там для сохранения уникальной природы значительно ограничена, а порой и запрещена хозяйственная деятельность. Это особо охраняемые природные территории. Сюда входят как заповедники, национальные парки, а часть площади закрыта для посещения, так и памятники природы, природные памятники и санаторно-курортные зоны. Экологическая ценность таких фрагментов имеет большое значение, поскольку там наиболее полно в первозданном виде сохраняются природные ландшафты и сообщества[17].

Человеческая природа такова, что как бы ни было удобно жить в мегаполисе, людей все равно тянет на природу. В природе мы редко увидим геометрически правильные прямоугольные формы: все округло, все успокаивает. Урбанизированный ландшафт сам по себе агрессивен и отрицательно действует на психику человека. Не зря многие жители городов стремятся жить за его пределами.

Многим из нас хочется посетить живописные уголки планеты, например полюбоваться огромными водопадами, посмотреть на тысячные миграции северных оленей, сплавиться по нерестовым рекам.

Сегодня это становится возможным. Теперь экологический туризм становится доходной статьей бизнеса.

Организация и продвижение экологического туристического продукта – это реальность[17].

Одной из важнейших общественных задач национальных парков является создание благоприятных условий для удовлетворения потребностей граждан в непосредственном общении с природой и культурном отдыхе при обеспечении сохранности уникальных природных и историко-культурных объектов.

В зависимости от специфики национальных парков на их территории могут быть ведущими как регулируемый туризм, так и отдых выходного дня.

Регулируемый туризм в национальных парках может иметь самые разнообразные направления: эколого-познавательный, пеший, конный, велосипедный, водный, горный, рыболовный, научный, приключенческий, спортивный, экскурсионный, оздоровительный и т.д. Таков вид туризма представлен в Таймырском, Тебердинском заповеднике[17].

Регулируемый отдых в специально организованных местах также может иметь самые разнообразные направления - от купания и пикников, до проведения песенных фестивалей, спортивных и иных мероприятий. Данный отдых можно встретить в Жигулевском заповеднике, национальном парке «Самарская лука».

В сфере туризма и отдыха администрация национального парка решает две взаимодополняющие задачи:

- регулирование туризма и отдыха;
- интеграция территории парка в социально-экономическую систему региона[17].

Регулирование туризма и отдыха производится посредством лицензирования, зонирования, маршрутизации, определения природоохранных ограничений на использование земельных и природных ресурсов, а также организацию практической работы по обеспечению их соблюдения. При этом все ограничительные меры, предпринимаемые ГУНП, опираются на научное обоснование, результаты мониторинга и адекватны реальным угрозам сохраняемым объектам. Описание ограничений и их обоснование составляют основу плану управления в области туризма.

Интеграция территории парка в социально-экономическую систему региона как территории устойчивого развития и туристского освоения может быть достигнута через переориентацию на сферу туризма всего хозяйства территории путем создания благоприятных условий для предпринимательской деятельности в области туризма, обслуживания и

устойчивого природопользования в национальном парке и в его непосредственном окружении. ГУНП участвует в этом процессе как инициатор и планирующая организация, определяя общие положения по охране природы и историко-культурных объектов и требования к ним. В этом процессе необходимо участие различных структур и собственников: органов власти и управления, сельхозпроизводителей и местных жителей, занятых в сфере обслуживания посетителей, туристических фирм и инвесторов в туристическую инфраструктуру охраняемой природной территории и т.п. [17].

Благоприятные условия для развития предпринимательства в сфере туризма и отдыха на территории национального парка обеспечиваются администрацией национального парка через:

- рекламу предпринимательских возможностей использования территории для регулируемого туризма и отдыха;
- разработку совместно со всеми заинтересованными сторонами планов развития туризма и отдыха;
- проведение маршрутизации туристических потоков и обеспечение первичного обустройства маршрутов и мест отдыха;
- инициирования проведения тендеров на право аренды земельных участков и / или объектов и развития инфраструктуры туризма и отдыха;
- инициирования программ финансовой и иной поддержки местных жителей, принимающих участие в обслуживании посетителей;
- инициирование и составление программ привлечения инвестиций;
- проведение программ экологического просвещения;
- инициирование принятия налоговых льгот и иной государственной поддержки предпринимательства на территории национального парка.

Цели и задачи в области туризма в национальном парке

Степень туристского освоения территории по отдельным направлениям туризма и отдыха оказывает непосредственное влияние на процесс

определения целей и постановки задач развития туризма в национальном парке. Такими целями в области туризма будут:

Развитие соответствующих направлений регулируемого туризма и отдыха и укрепление их инфраструктуры - в том случае, если эти направления по результатам анализа являются наиболее перспективными для данного национального парка.

Снижение рекреационных нагрузок на территорию (при негативном влиянии на природные комплексы и объекты потока посетителей по соответствующим маршрутам) и даже запрет на развитие отдельных направлений туризма и отдыха, неперспективных для данного национального парка.

После определения целей развития туризма разрабатывается комплекс мероприятий с подтвержденными источниками их финансирования (в виде планов развития регулируемого туризма и отдыха, бизнес-планов, государственных программ, грантов и т.п.)[17].

ЗАКЛЮЧЕНИЕ

В работе даны основные понятия и определения заповедников и национальных парков. Представлены задачи и функции заповедных территорий.

Во второй главе рассмотрены некоторые заповедники России, описаны их природные ресурсы. Каждый из заповедников имеет свои туристские ресурсы, с которыми можно ознакомиться в этой главе.

В третьей главе представлено значение туризма и отдыха в национальных парках.

За последние годы возросла посещаемость заповедников в три раза. Посещаемость НП растет за счет отечественных туристов. Важным признаком экологического туризма является экологическое просвещение и образование посетителей. Оно возможно, в частности, благодаря посещению информационных центров и музеев природы национальных парков и заповедников. Там проводятся не только экскурсии, повествующие об особенностях природы и историко-культурного наследия данной территории, но и лекции, кружки, семинары и конкурсы для школьников, местного населения и туристов. За последнее время количество посетителей увеличилось в три раза[26].

К наиболее посещаемым относятся два биосферных заповедника, расположенные на Кавказе – Тебердинский и Кавказский.

Среди видов туризма, которые организовано развиваются в НП, лидирует пеший. Он представлен во всех НП. За ним следует водный (он представлен в 66% парков) и автотуризм (57%). Популярен конный (26%), горный (20%) и лыжный (23%) туризм, в некоторых парках предлагаются велотуры. В 14% НП развит научный и рыболовный туризм, а также в НП представлены детский, экологический, лечебно-оздоровительный, фото-, сельский и орнитологический виды туризма[26].

Источники доходов национальных парков и заповедников от туризма могут быть весьма многочисленны. В основном это плата за различные виды туристских услуг, в том числе услуги проводников и экскурсоводов, размещение, сервисные услуги (в том числе транспортные, в отдельных случаях плата за вход на территорию, за разрешение на фото- и видеосъемки), за посещение музея природы и питомников, продажу сувениров, организацию эколагерей. В число лидеров по величине доходов от экотуризма входят биосферные заповедники «Тебердинский», «Кавказский»[26].

Основными природными объектами экскурсий и туров по охраняемым территориям служат отдельные компоненты природы, типичные и уникальные природные ландшафты. Зачастую именно они являются символами той или иной охраняемой территории, благодаря которым туристы проявляют к ней первоначальный интерес. Несколько характерных примеров – Долина Гейзеров в Кроноцком биосферном заповеднике, гранитно-сиенитовые останцы заповедника «Столбы», Капова пещера в заповеднике «Шульган-Таш». На некоторых ООПТ решающее значение для привлечения посетителей играют ресурсы флоры и фауны, которые позволяют осуществлять такие типично экотуристские занятия, как наблюдение за птицами (Таймырский заповедник), животными (Мордовский заповедник), изучение растительности (биосферный заповедник «Байкальский» и Лазовский заповедник).

Необходимым условием успешного развития экологического туризма является наличие развитой инфраструктуры, в том числе объектов размещения посетителей, парковок для машин, мест для отдыха и пикников, видовых площадок, информационных центров (или визит-центров), где турист может получить всю необходимую информацию о парке. Создание всех этих объектов позволяет повышать уровень оказываемых туристам услуг, увеличивать доходы от туризма, а также управлять потоками посетителей с целью минимизации нагрузки на ландшафты[26].

В заповедниках к элементам туристской инфраструктуры относятся информационные центры, музеи природы, экотропы и туристские маршруты.

За последние годы идея развития познавательного туризма в заповедных местах России получила большую поддержку государства, ведь экологический туризм – это не только бизнес и способ зарабатывать деньги, хотя и это большое подспорье для экономики страны. Но прежде всего это научные исследования тех территорий и той уникальной растительности, животного мира. И это сочетание бизнеса и научно-исследовательской работы дает возможность природоохранным территориям стать центрами общественно-культурной жизни регионов, на территории которых расположены эти объекты [26].

БИБЛИОГРАФИЧЕСКИЙ СПИСОК

1. Федеральный закон от 14 марта 1995 г. № 33-ФЗ «Об особо охраняемых природных территориях» (в редакции от 10.05.2007), опубликован Собрание законодательства Российской Федерации», 20.03.1995, N 12, ст. 1024; «Российская газета», № 57, 22.03.1995.
2. Об особо охраняемых природных территориях: Федеральный закон от 14 марта 1995г. // Сб. руководящих документов по заповедному делу. - М., 2000. - С.14-34.
3. Об особо охраняемых природных территориях Российской Федерации: Указ Президента Российской Федерации от 2.10. 1992 г. № 1155 // Сб. руководящих документов по заповедному делу. - С.62.
4. Положение о государственных природных заповедниках Российской Федерации (Утв. постановлением Правительства РСФСР от 18.12. 1991 г. № 48 с послед. изм. и доп) // Сб. руководящих документов по заповедному делу. - С.62-70.
5. Положение о национальных природных парках Российской Федерации (Утв. постановлением Совета Министров - Правительства Российской Федерации от 10.08. 1993 г. № 769) // Лесное законодательство Российской Федерации: Сб. нормативных правовых актов. - М., 1998. - С.416-422.
6. Борисов В.А., Белоусова Л.С., Винокуров А.А. Охраняемые природные территории мира. Национальные парки, заповедники, резерваторы: Справочник. – М.: Агропромиздат, 1985 – 310 с.
7. Дроздов А.В. Как развивать туризм в национальных парках России. – М.: Эколого–просветительский центр "Заповедники", 2000. – 157 с.
8. Забелина Н.М. Путешествие по национальному парку. - М.: ФиС, 1990. Заповедники и национальные парки России. – М.: ЛОГАТА, 1998 – 160 с.
9. Зорин И.В., Штюрман Ю.А. Туризм и охрана окружающей среды. – М., 1986.
10. Медведев В.И., Алдашева А.А. Экологическое сознание. – М.: Логос, 2001. – 374 с.

11. Колбовский Е.Ю. Экологический туризм и экология туризма. - М: Логос, 2006 - 256 с.
12. Храбовченко. Экологический туризм. Учебно-методическое пособие. - М: Орден, 2007 - 207с.
13. Бондина Н.В., Максаковский Н.В., Румянцева Т.А. Концепция формирования рациональной сети национальных парков // Росгипролесу 50 лет: Сб. ст., посвящ.50-летию ин-та. - М., 1999. - С.68-77.
14. Веселин Б.В. Национальные парки России: вчера, сегодня, завтра // Заповедные острова. - 2001. - № 1. - С.2-3.
15. Веденин Ю.А. Концепция культурного ландшафта как основа формирования системы особо охраняемых территорий // Экол. пробл. сохранения ист. и культ. наследия. - М., 1999. - С.6-19.
16. Регулируемый туризм и отдых в национальных парках / М. Ю. Травкина. — М.: Изд-во Центра охраны дикой природы, 2002. — ** с. — (Дополнительные материалы к Стратегии управления национальными парками России; Вып. 10.)

Интернет-ресурсы

17. <http://www.biodiversity.ru> – Центр охраны дикой природы
18. <http://zhreserve.ru> – официальный сайт Жигулевского заповедника
19. <http://www.npsamluka.ru> - национальный парк «Самарская лука»
20. <http://kurilskiy.ru> – заповедник Курильский
21. <http://zapovednik-mordovia.ru> – Мордовский заповедник
22. <http://www.turizm.arshush.ru> - муниципальное образование Шушенский район
23. <http://sayanzapoved.ru> – Саяно-Шушенский заповедник
24. <http://zapovedsever.ru> – заповедники Таймыра
25. <http://teberda.org.ru> – Тебердинский государственный заповедник
26. <http://www.ecotravel.ru> – Центр экологических путешествий

Приложение А. Рисунки



Рисунок 1. Гора Стрельная
(<http://историческая-самара.рф>)




Рисунок 2. Вулкан Тятя
(izverzhenie-vulkana.ru)



Рисунок 3. Инорский кордон

(zapovednik-mordovia.ru)




Рисунок 4. Санаксарский монастырь
(zapovednik-mordovia.ru)



Рисунок 5. Кордон Шугур
(zapoved.net)




Рисунок 6. Горы Бырранга

(культура24.рф)



Рисунок 7. Система Больших Норильских озер
(<http://zapovedsever.ru>)

**Приложение Б. Цены на платные услуги
оказываемые ФГБУ «Государственный природный заповедник
«Курильский»**

№ п/п	Наименование услуги (работы)	Цена (руб.)
1.	Входной билет на территорию заповедника (обязательно)	300-00*
2.	Экскурсия с сопровождением на территории заповедника по экологическому маршруту «Кальдера вулкана Головнина» (группа до 7 чел./1 день)	6100-00
3.	Экскурсия с сопровождением на территории заповедника по экологическому маршруту «Вулкан Тятя» (группа до 7 чел./2 дня)	27600-00
4.	Сопровождение посетителей сотрудником учреждения в целях безопасности (1 час/группа до 10 чел.)	1560-00
5.	Размещение посетителей на кордоне без ночлега (1 чел. /день)	410-00
6.	Проживание на кордоне (1 чел./сутки)	1000-00
7.	Проживание в палатке на территории кордона (услуга включает в себя пользование бытовой инфраструктурой: отведенным местом для костра, мангал, бытовые приборы, обеденный стол, санузел) (1 чел./сутки)	820-00
8.	Проживание в здании модульного типа (1 чел./сутки)	1500-00
9.	Использование электрогенератора (за 1 час работы)	600-00
10.	Прокат туристического оборудования (палатка 2-х местная/сутки)	500-00
11.	Прокат туристического оборудования (палатка 3-х местная/сутки)	750-00
	Транспортные услуги:	
12.	Автомобиль (за 1 час/ 4-7 чел.)	2500-00
	Лодка (за 1 час/ вместимость 500-700 кг)	7000-00
	Квадроцикл (1 час/ 1-3 чел.)	6500-00
	Снегоход (1 час/ 1 чел.)	5000-00
	Продукция с символикой заповедника и сувенирной продукции:	
13.	Магнит	100-00
	Открытка сувенирная	100-00
	Квартальный календарь	300-00
	Календарь А3 перекидной	450-00
	Календарь карманный	10-00
	Кружка	500-00
	Диск (фото-видео- материалы о заповеднике) в упаковке	500-00
	Реализация полиграфической продукции информационного характера:	
14.	Буклет маршруты	20-00
	Буклет цветной А4	30-00
	Буклет о заповеднике А3	40-00
	Буклет с картой А2	150-00
	Буклет цветной многостраничный	150-00
15.	Предоставление и оформление справочных материалов, иной	По

	информации и документации по вопросам деятельности заповедника	договору
--	--	----------

* Для входа на территорию заповедника обязательно наличие входного билета. Для местных жителей и льготных категорий граждан стоимость входного билета - 150 руб.